Stadt Zürich
Tiefbauamt

Bauprojekt

Winzerhalde

Bombach - Am Giessen
Winzerhalde 22 - Am Giessen

Auflageplan gemäss §16 StrG

Situation 1 : 200

Projektiert durch
HUNZIKER BETATECH

Hunziker Betatech AG
Pflanzschulstrasse 17
8400 Winterthur

Tel. 052 234 50 50
Fax 052 234 50 99
www.hunziker-betatech.ch

Ausfertigung für

Bearb. / Gepr. rba / cko	Datum 03.10.2023	Format 30 / 231	TAZ Bau - Nr. 20120	Plan - Nr. 20120-4053
TAZ Projektleitung SCZ	Änderungen	Dateipfad		

Von Direktorin genehmigt, TAZ Projektleitung: Schell Franziska

Digital signiert von Schell Franziska
DN: cn=Schell Franziska, email=Franziska.Schell@zuerich.ch
Datum: 2023.10.27 14:48:31 +02'00'

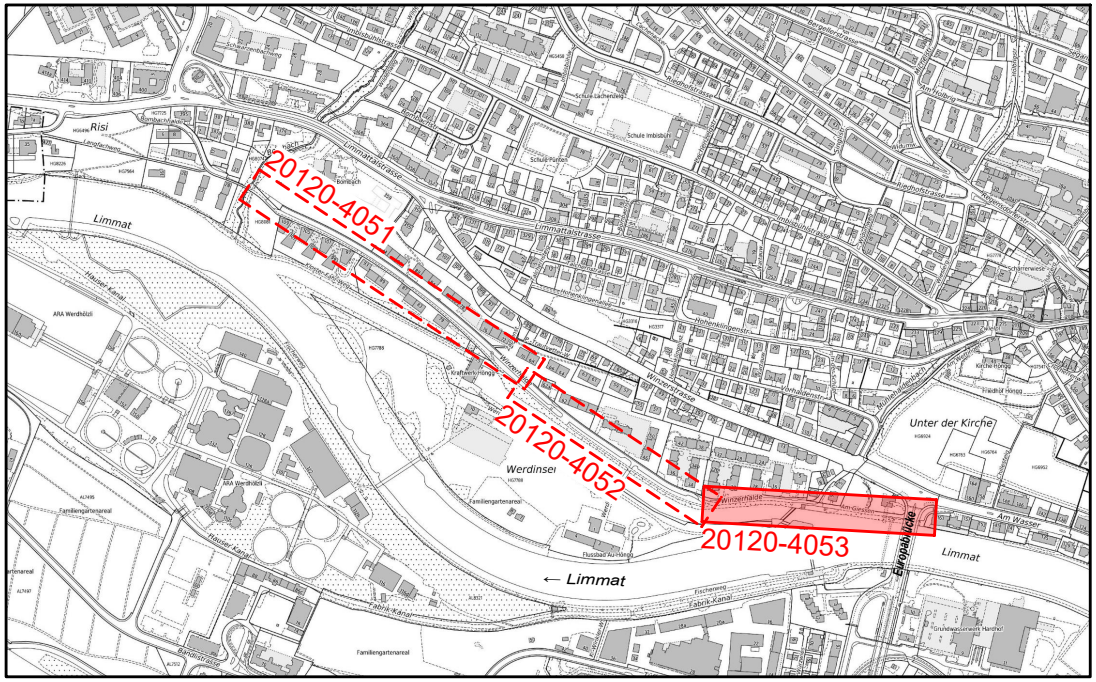
20120-4051
20120-4052
20120-4053
Limmat
← Limmat
Limmat
Risi
Limmattalstrasse
Winzerstrasse
Winzerhalde
Am Giessen
Am Wasser
Europabrücke
Unter der Kirche
Werdinsel
ARA Werdhölzli
Familiengartenareal
Fabrik-Kanal
Schule Imbisbühl

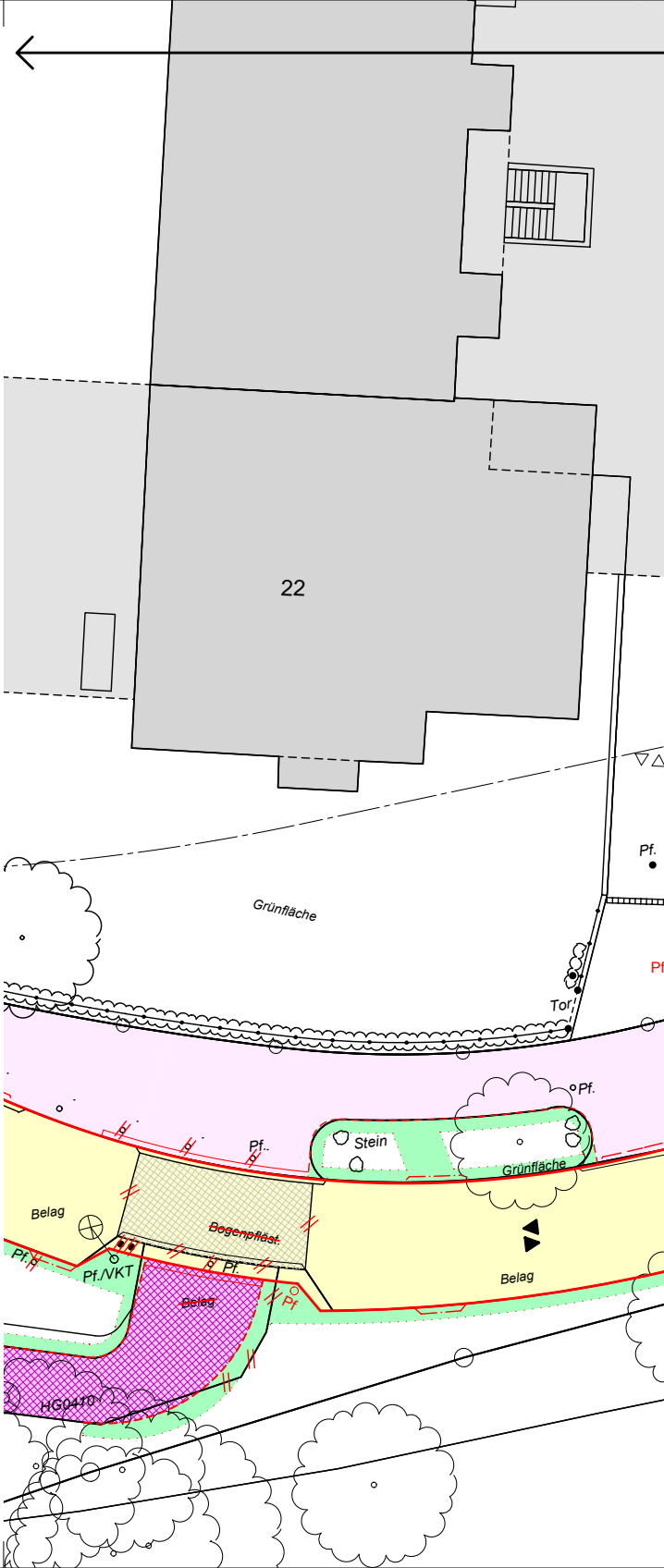
22
Grünfläche
Tor
Pf.
Pf.
Stein
Grünfläche
Belag
Bogenpfläst.
Pf./VKT
Pf.
Belag
Pf
Belag
HG0410

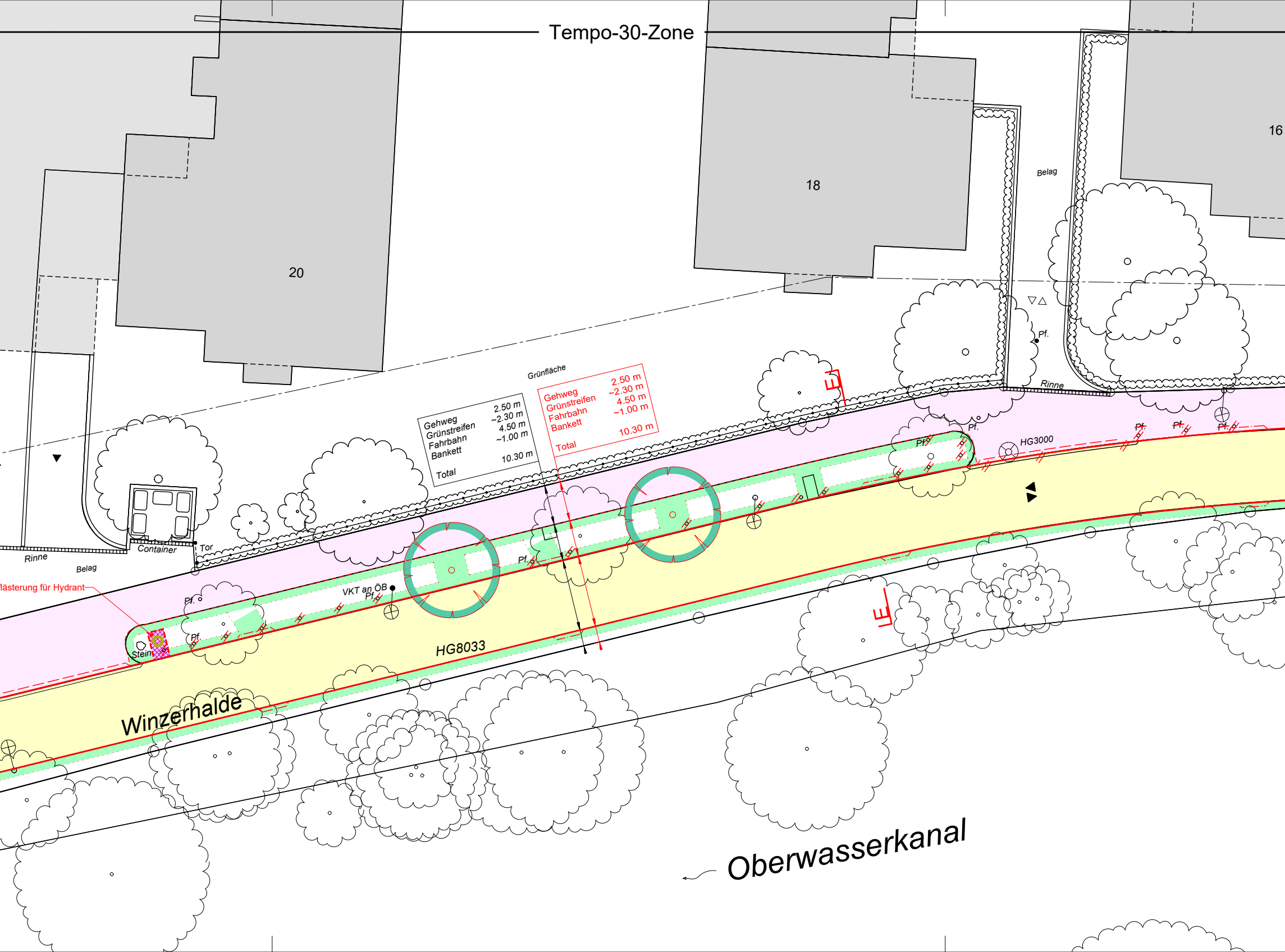
Tempo-30-Zone
20
18
16
Belag
Grünfläche
Gehweg 2.50 m
Grünstreifen ~2.30 m
Fahrbahn 4.50 m
Bankett ~1.00 m
Total 10.30 m
Gehweg 2.50 m
Grünstreifen ~2.30 m
Fahrbahn 4.50 m
Bankett ~1.00 m
Total 10.30 m
E
Pf.
Rinne
Belag
Rinne
Belag
Container
Tor
Pf.
Pf.
Pf.
VKT an ÖB
Pf.
Pf.
Pf.
Pf.
HG3000
Pf.
Pf.
Pf.
lästerung für Hydrant
Stein
HG8033
Winzerhalde
E
Oberwasserkanal

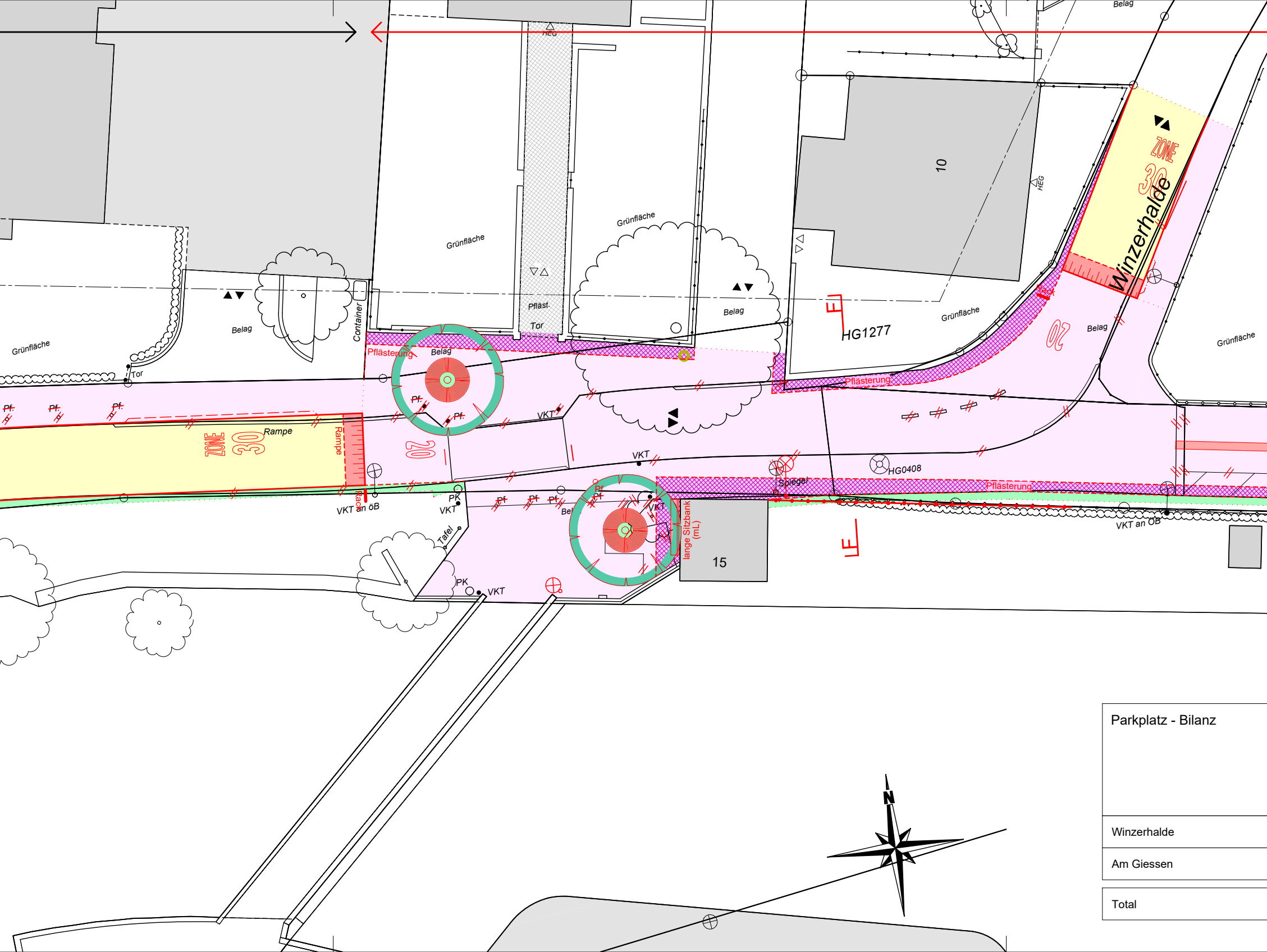
Belag
HEG
Grünfläche
Grünfläche
Pfläst.
Tor
Container
Belag
Grünfläche
Tor
Belag
Pflästerung
Belag
Pf.
Pf.
Pf.
Pf.
Pf.
VKT
ZONE 30
Rampe
Rampe
20
VKT an öB
Rack
PK
VKT
Tafel
PK
VKT
VKT
Pf
Pf
Pf
Bel
VKT
lange Sitzbank (mL)
15
Spiegel
HG0408
Pflästerung
VKT an öB
HG1277
Pflästerung
Grünfläche
10
HEG
Belag
20
Rack
Winzerhalde
ZONE 30
Grünfläche
N

Parkplatz - Bilanz
Winzerhalde
Am Giessen
Total

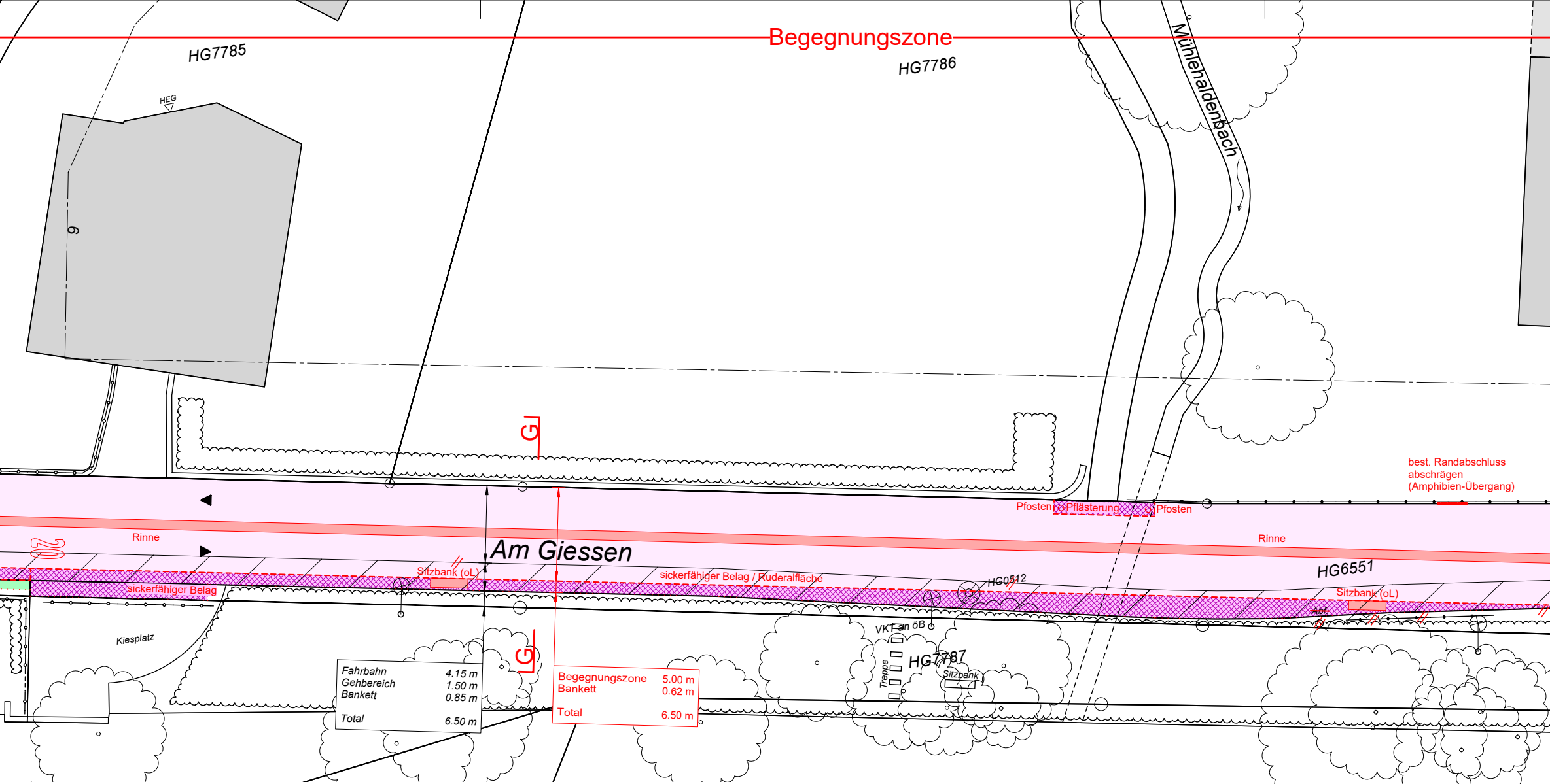
Begegnungszone
HG7785
HG7786
HEG
9
Mühlehaldenbach
G
best. Randabschluss
abschrägen
(Amphibien-Übergang)
Pfosten
Pflästerung
Pfosten
Rinne
Am Giessen
Rinne
20
sickerfähiger Belag / Ruderalfläche
HG6551
Sitzbank (oL)
sickerfähiger Belag
HG0512
Sitzbank (oL)
VKT an öB
Kiesplatz
HG7787
Treppe
Sitzbank
G

Fahrbahn	4.15 m
Gehbereich	1.50 m
Bankett	0.85 m
Total	6.50 m

Begegnungszone	5.00 m
Bankett	0.62 m
Total	6.50 m

	P "Blaue Zone"			P-Motorrad			Velo-Parkplatz		
	Bestehend	Projektiert	Differenz	Bestehend	Projektiert	Differenz	Bestehend	Projektiert	Differenz
	118	26	- 92	6	0	- 6	0	40	+ 40
	20	0	- 20	0	0	0	19	8	- 11
	138	26	- 112	6	0	- 6	19	48	+ 29

Baum - Bilanz	Bestehend	Fällen	Pflanzen	Bilanz	Differenz
Winzerhalde	68	- 1	25	92	+ 24
Am Giessen	4	0	5	9	+ 5
Total	72	- 1	30	101	+ 29
Privatgrund	–	0	1	–	+ 1

Bäume sind wertvolle Bestandteile des Stadtraums. Sie erfüllen ökologische, gestalterische und soziale Aufgaben. Sanierungen des öffentlichen Grundes werden mit grösstmöglicher Rücksicht auf den Baumbestand ausgeführt. Unausweichliche Fällungen basieren auf einer fachlichen Beurteilung.

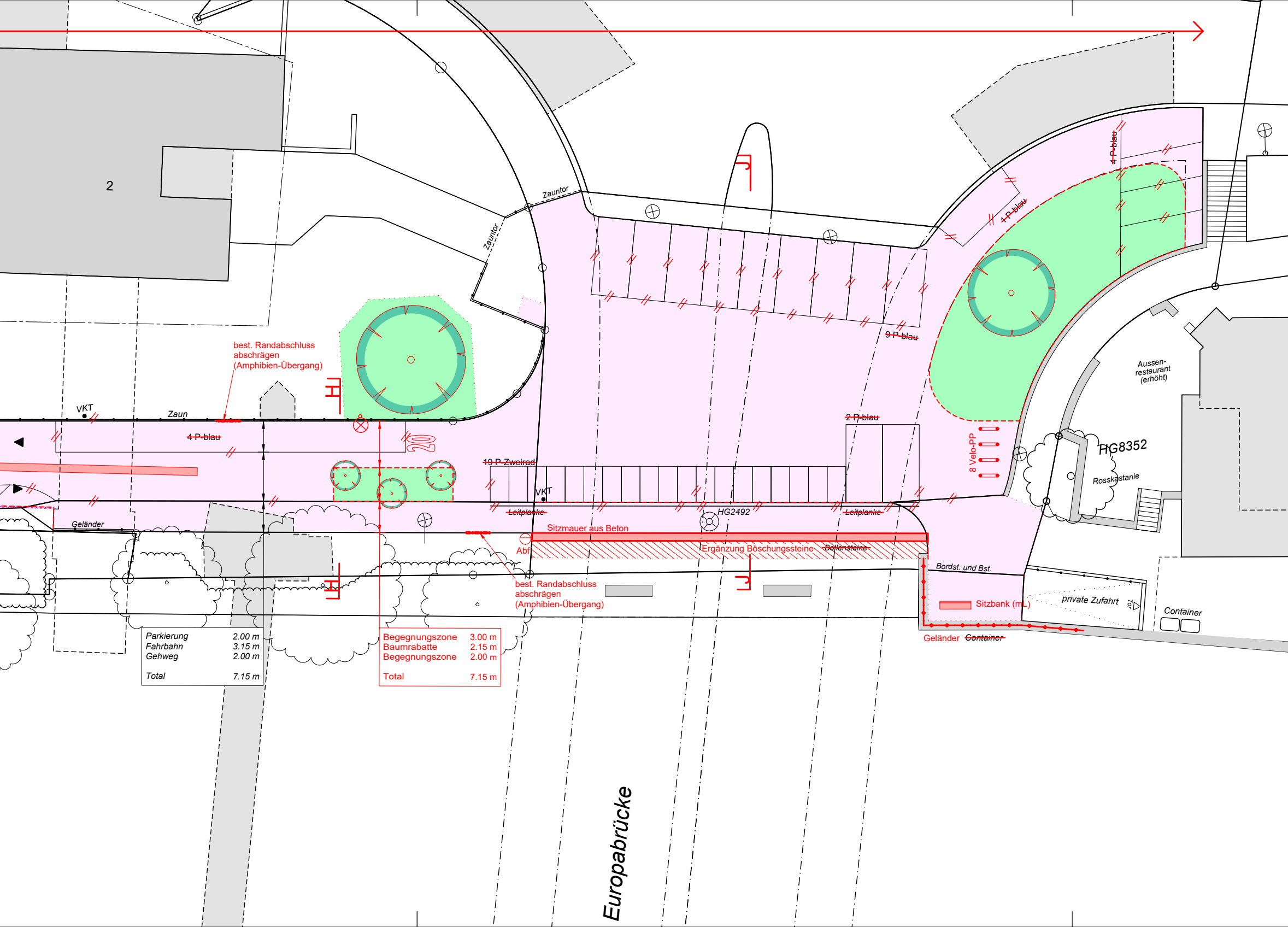
2
Zauntor
Zauntor
best. Randabschluss abschrägen (Amphibien-Übergang)
VKT
Zaun
~~4 P-blau~~
20
~~10 P-Zweirad~~
VKT
~~Leitplanke~~
HG2492
~~Leitplanke~~
Geländer
Sitzmauer aus Beton
Abf
Ergänzung Böschungssteine
~~Bollensteine~~
best. Randabschluss abschrägen (Amphibien-Übergang)
Bordst. und Bst.
Sitzbank (mL)
private Zufahrt
Tor
Container
Geländer ~~Container~~
~~9 P-blau~~
~~2 P-blau~~
8 Velo-PP
~~1 P-blau~~
~~4 P-blau~~
Aussen-restaurant (erhöht)
HG8352
Rosskastanie
Europabrücke

Parkierung	*2.00 m*
Fahrbahn	*3.15 m*
Gehweg	*2.00 m*
Total	*7.15 m*

Begegnungszone	3.00 m
Baumrabatte	2.15 m
Begegnungszone	2.00 m
Total	7.15 m

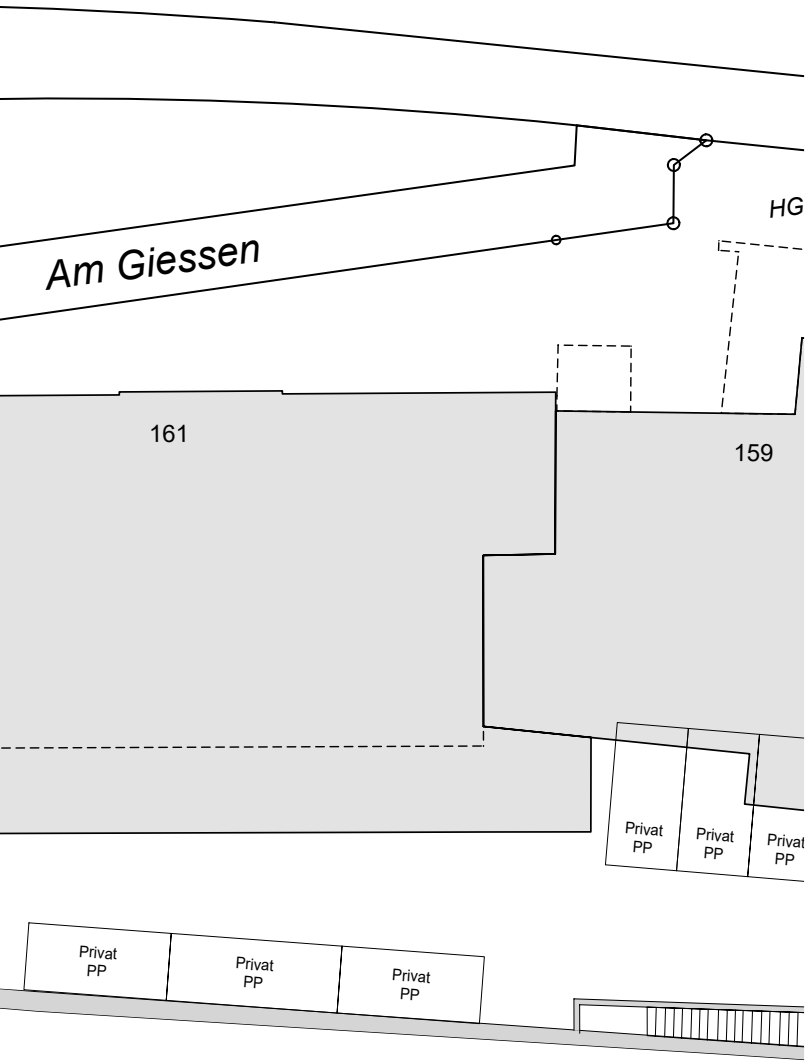
Am Giessen
HG
161
159
Privat PP
Privat PP
Privat PP
Privat PP
Privat PP
Privat PP

Legende	*Bestehend*	Projektiert
Strassenflächen		🟨
Fussgängerflächen		▭
Pflästerungen / sickerfähiger Belag	▨	▨
Gebäude	▭	▭
Grünflächen / Rabatten		🟩
Rasengittersteine		▨
Baum / Baumkranz	⊙	⊙
öffentliche Beleuchtung (ö.B.)	⊗ ⊗ ●—⊗	⊗ ⊗ ●—⊗
Demontierbare Pfosten mit städtischer Safos-Schliessung	●	●
Private Zu- + Wegfahrt	► ◄►	► ◄►
Hauseingang	△ *HEG*	△ HEG
Verkehrstafel / Zentrale Parkuhr	• *VKT /* ▪ *ZPU*	• VKT / ▪ ZPU
Grenzpunkte / Grenzlinien	○—○—○—○	○—○—○—○
Randstein	—	—
Randsteinabsenkungen	═	═
Amphibien-Übergang		1.50
Belagsrampe	▥	▥
Bundstein	- - - - - - - - - -	- - - - - - - - - -
Bord- und Wasserstein	==========	==========
Stellplatte	—	—
Belagsgrenze		························
Zaun	—•—•—•—	—•—•—•—•—
Stützmauer / Treppe	▭ ☰	▭ ☰

Markierungen:		
Fussgängerstreifen	☰	☰
kein Vortritt	▽▽▽▽▽▽▽▽▽▽	▽▽▽▽▽▽▽▽▽▽
Parkplätze öffentlich (P) Parkplätze privat (PP)	*P P P P P P* PP PP PP	P P P P P P PP PP PP